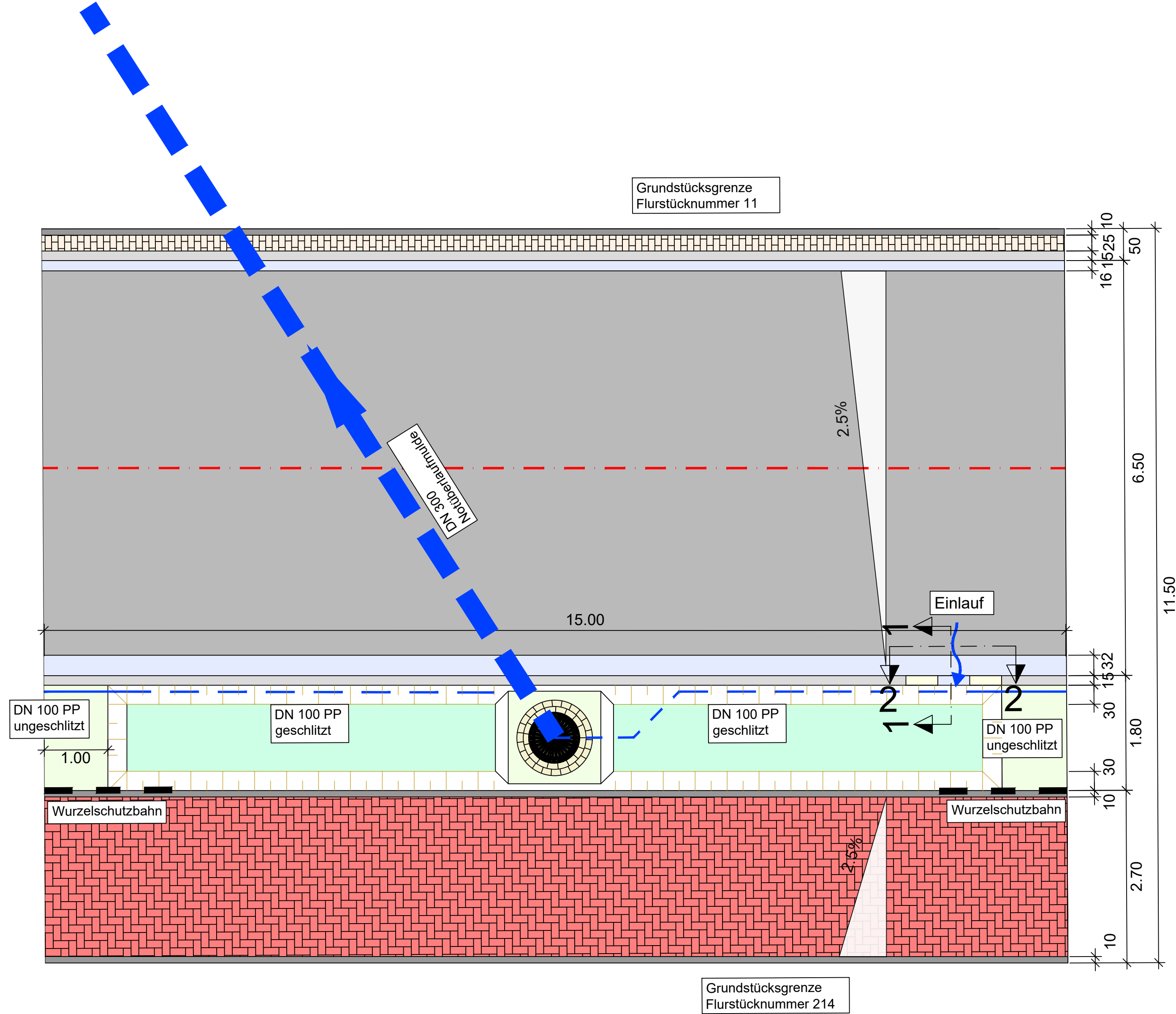


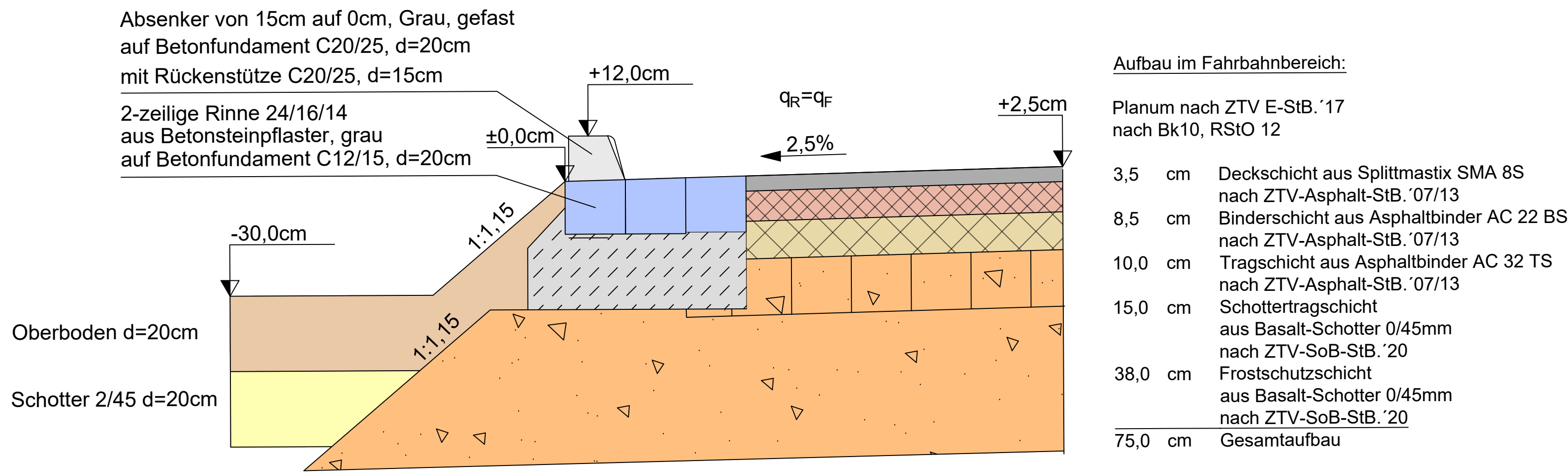
Verlegeregeldetail M=1:50 Heinrich-Ruster-Straße

Station 0 + 420,00 km bis 0 + 465,00 km

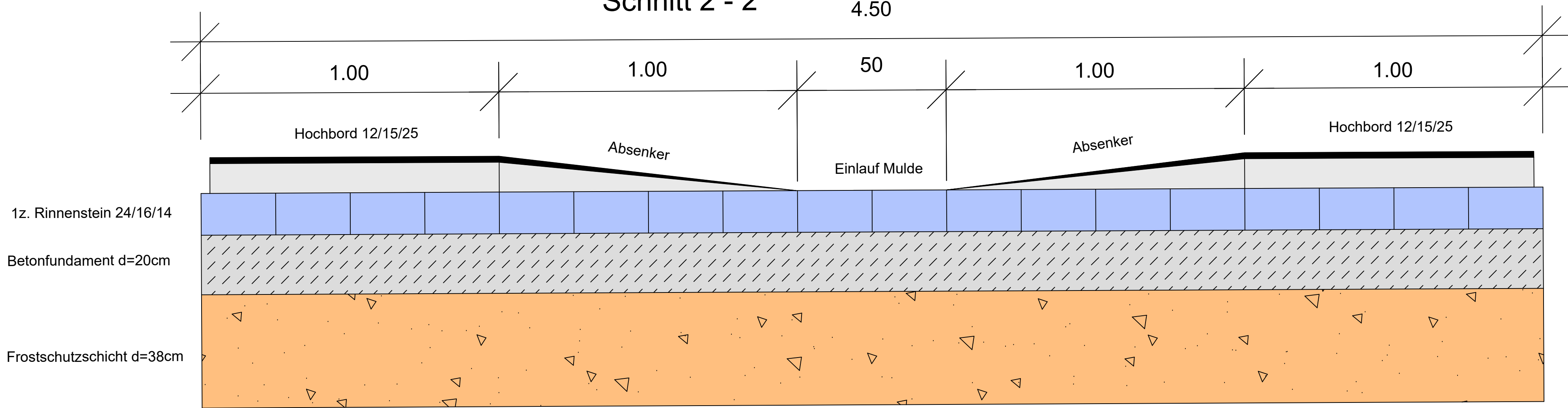



Muldendetail Einlauf  
M= 1:10

Schnitt 1 - 1



Schnitt 2 - 2



Index	Art der Änderung	Datum	bearb.	gepr.	
		Stadt Euskirchen Fachbereich 8: Tiefbau, Verkehr An der Vogelrute 1 53879 Euskirchen			
Bauherr					
Projekt					
Straßenausbau Heinrich-Ruster-Straße 1. Bauabschnitt Station 0+000 bis Station 0+466.30					
Darstellung					
Ausführungsplanung Straßenbau Detailplan 2					
Gemessen/Gefertigt	Gezeichnet	Geprüft	Maßstab	Zeichnungsname AN	Zeichnungsname AG
C.M.	M.R.	F.L.	1:50, 1:10	319-s_AP_14_DP 2	
Planverfasser:			Bauherr:		
			Im Auftrag		
			Euskirchen, den		