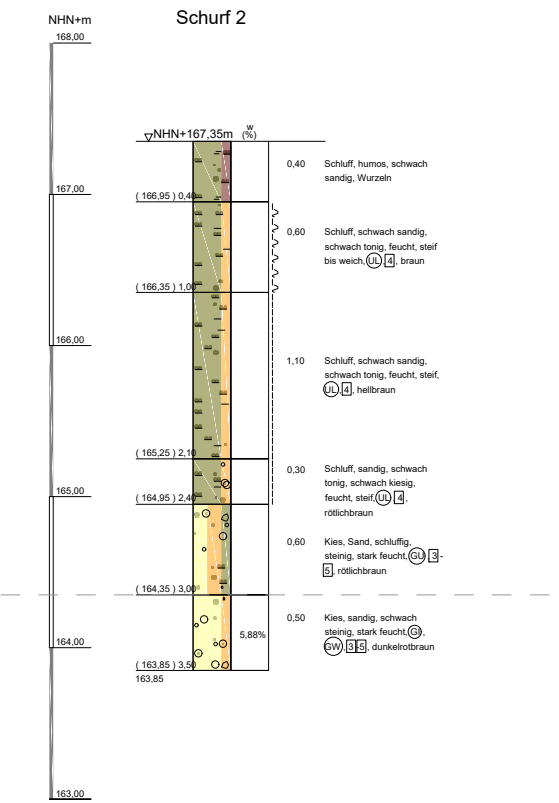
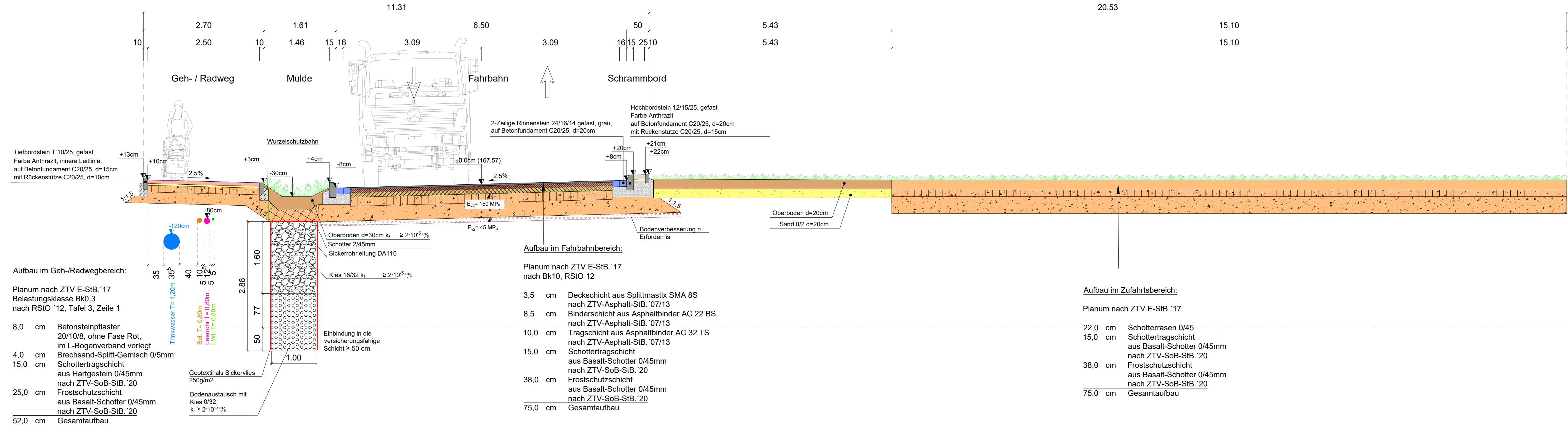


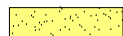



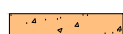








STRASSENQUERSCHNITT F - F


Station 0+410,00 km - Abschnitt 2



Zeichenerklärung

	Betonsteinpflaster		Trinkwasser
	Brechsand Splittgemisch		Leerrohr
	Schottertragschicht		Beleuchtung
	Frostschuttschicht		LWL
	Asphaltdeckschicht		
	Asphaltbinderschicht		
	Asphalttragschicht		
	Rinne		
	Bodenverbesserung		

Index	Art der Änderung	Datum	bearb.	gepr.


 Stadt Euskirchen
 Fachbereich 8: Tiefbau, Verkehr
 An der Vogelrute 1
 53879 Euskirchen

Bauherr

Sträßenausbau Heinrich-Ruster-Straße
1. Bauabschnitt
Station 0+000 bis Station 0+486.30

Projekt

Ausführungsplanung Straßenbau
Straßenquerschnitt F - Stat.: 0+410,00 km

Darstellung

Gemessen/Gefertigt	Gezeichnet	Geprüft	Maßstab	Zeichnungsname AN	Zeichnungsname AG
C.M.	R.M.	F.L.	1:50	319-s_AP_21_RQF	

Planverfasser:

Bauherr:

Im Auftrag

Euskirchen, den