












Legende Vermessung:

	Strauch		Schacht		Gasschieber		Baum
	Straßenablauf		Hydrant		Poller		Schild
	Kanaldeckel		Wasserschieber		Beleuchtung		

Index	Art der Änderung	Datum	bearb.	geprf.

Bauherr

Straßenausbau Heinrich-Ruster-Straße
 1. Bauabschnitt
 Station 0+000 bis Station 0+486.30

Ausführungsplanung Straßenbau
Deckenhöhenplan 1

Gemessen/Gefertigt	Gezeichnet	Geprüft	Maßstab	Zeichnungsname AN	Zeichnungsname AG
C.M.	M.R.	F.L.	1:250	319-s_AP_31_DHP1	

Bauherr:

Im Auftrag

Euskirchen, den