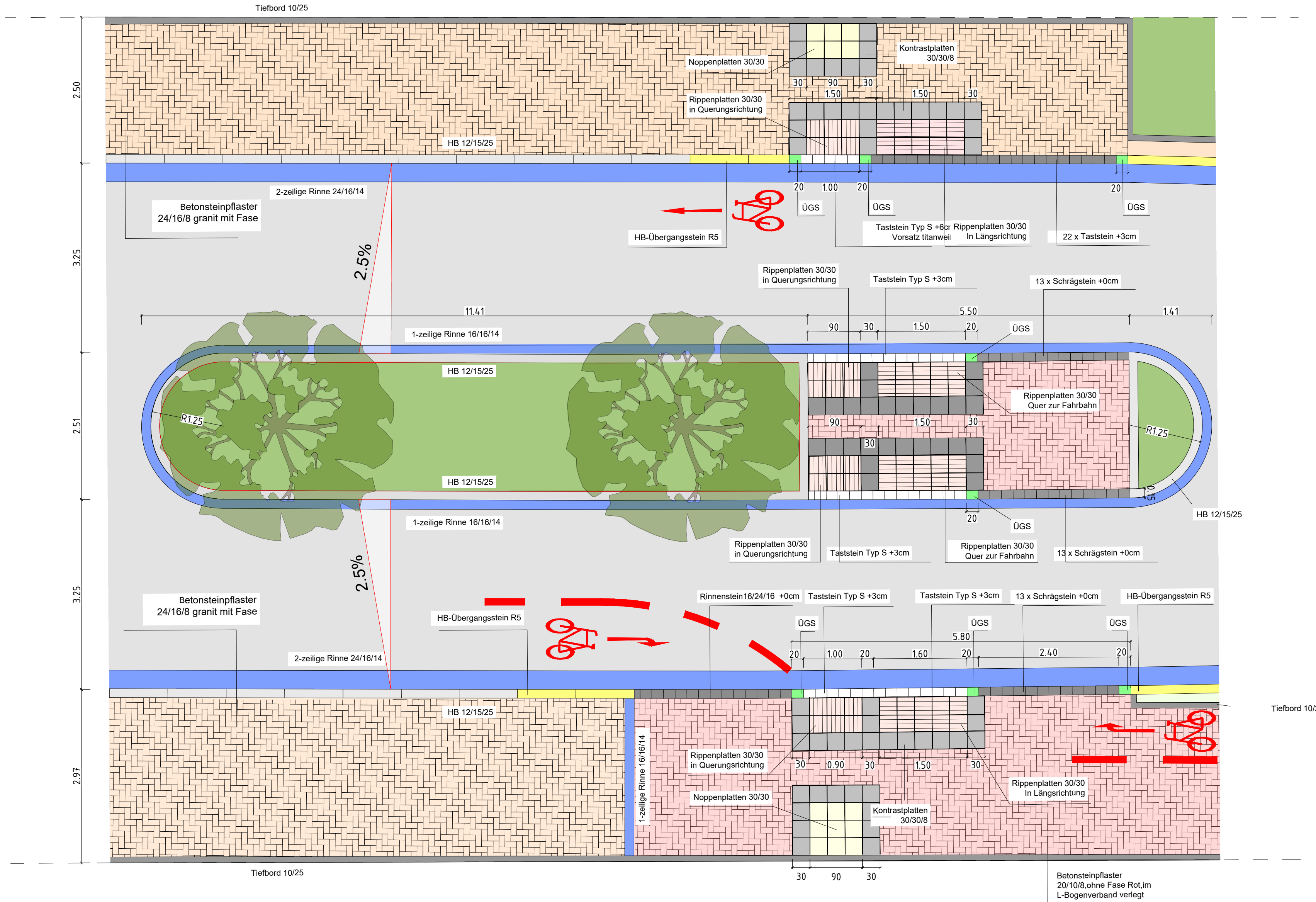






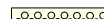






Verlegeregeldetail Heinrich-Ruster-Straße



Zeichenerklärung

| | | | |
|---|---------------------------|---|------------------------|
|  | Rippenplatten Quer 30/30 |  | Rinne 16/16/14 |
|  | Rippenplatten Längs 30/30 |  | Hochbordstein 12/15/25 |
|  | Noppenplatten 30/30 |  | Tiefbordstein 10/25 |
|  | Kontrastplatten 30/30 | | |
|  | Übergangsstein | | |
|  | Sonderbordstein | | |
|  | Asphalt | | |
|  | Pflaster | | |

| | | | | | | | | | |
|---|------------------|---------|---------|-------------------|-------------------|-------|--------|-------|--|
| | | | | | | | | | |
| | | | | | | | | | |
| | | | | | | | | | |
| Index | Art der Änderung | | | | | Datum | bearb. | gepr. | |
| <div><div></div><div><p>Stadt Euskirchen</p><p>Fachbereich 8: Tiefbau, Verkehr</p><p>An der Vogelrute 1</p><p>53879 Euskirchen</p></div></div> | | | | | | | | | |
| <div><div>Bauherr</div><div></div></div> | | | | | | | | | |
| <div><div>Projekt</div><div><p>Straßenausbau Heinrich-Ruster-Straße</p><p>1. Bauabschnitt</p><p>Station 0+000 bis Station 0+486.30</p></div></div> | | | | | | | | | |
| <div><div></div><div><p>Ausführungsplanung Straßenbau</p><p>Detailplan 6</p></div></div> | | | | | | | | | |
| <div><div>Darstellung</div><div></div></div> | | | | | | | | | |
| Gemessen/Gefertigt | Gezeichnet | Geprüft | Maßstab | Zeichnungsname AN | Zeichnungsname AG | | | | |
| C.M. | R.M. | F.L. | 1:50 | 319-s_AP_34_DP6 | | | | | |
| Planverfasser: | | | | Bauherr: | | | | | |
| | | | | Im Auftrag | | | | | |
| | | | | Euskirchen, den | | | | | |