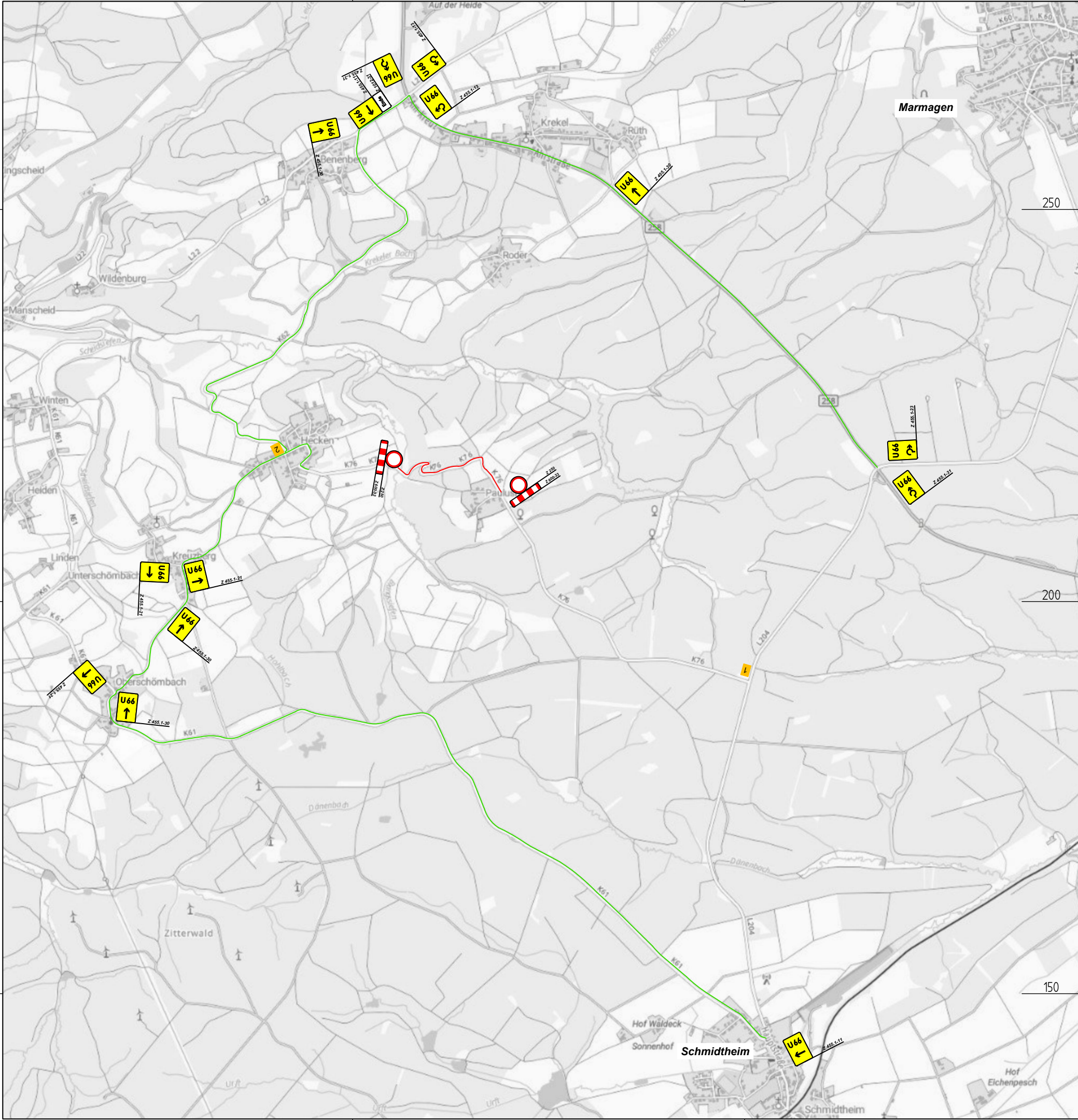


205.373  
276.537

250

300

342.873  
276.537



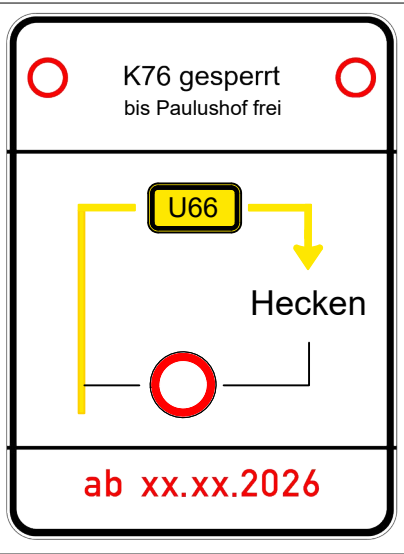
205.373  
134.037

250

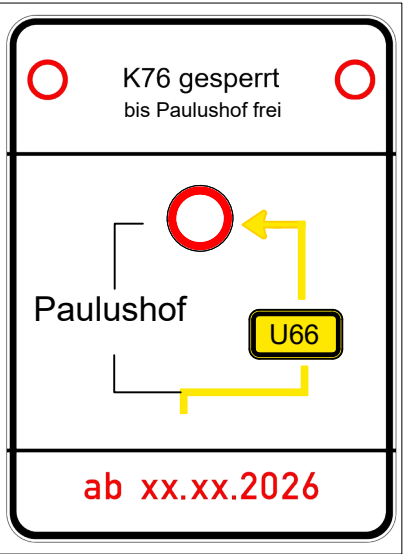
300

342.873  
134.037

1



2



GB V / Abt.66 Verkehrsinfrastruktur,  
Immobilien u. Abfallwirtschaft

Baumaßnahme

K 76 - Paulushof  
nördliche Sperrung

Blatt Nr.

2 von 2

Blattgröße

500 X 325

Ersetzt durch Blatt

Ersatz für Blatt

### Umleitungsbeschilderung

	Datum	Name	Art der Änderung	Datum	Name
bearbeitet	04/2026	Bär			
gezeichnet	04/2026	Bär			
geprüft	04/2026	Theissen			

Grundplan hergestellt:			Ergänzungen:		
	Aufnahme:		Aufnahme:		
	Feldvergleich:		Feldvergleich:		
	Kartierung / CAD:		Kartierung / CAD:		

Aufgestellt:  
Euskirchen, April 2026  
Der Landrat  
Im Auftrag

Gesehen:

(Mohr)